












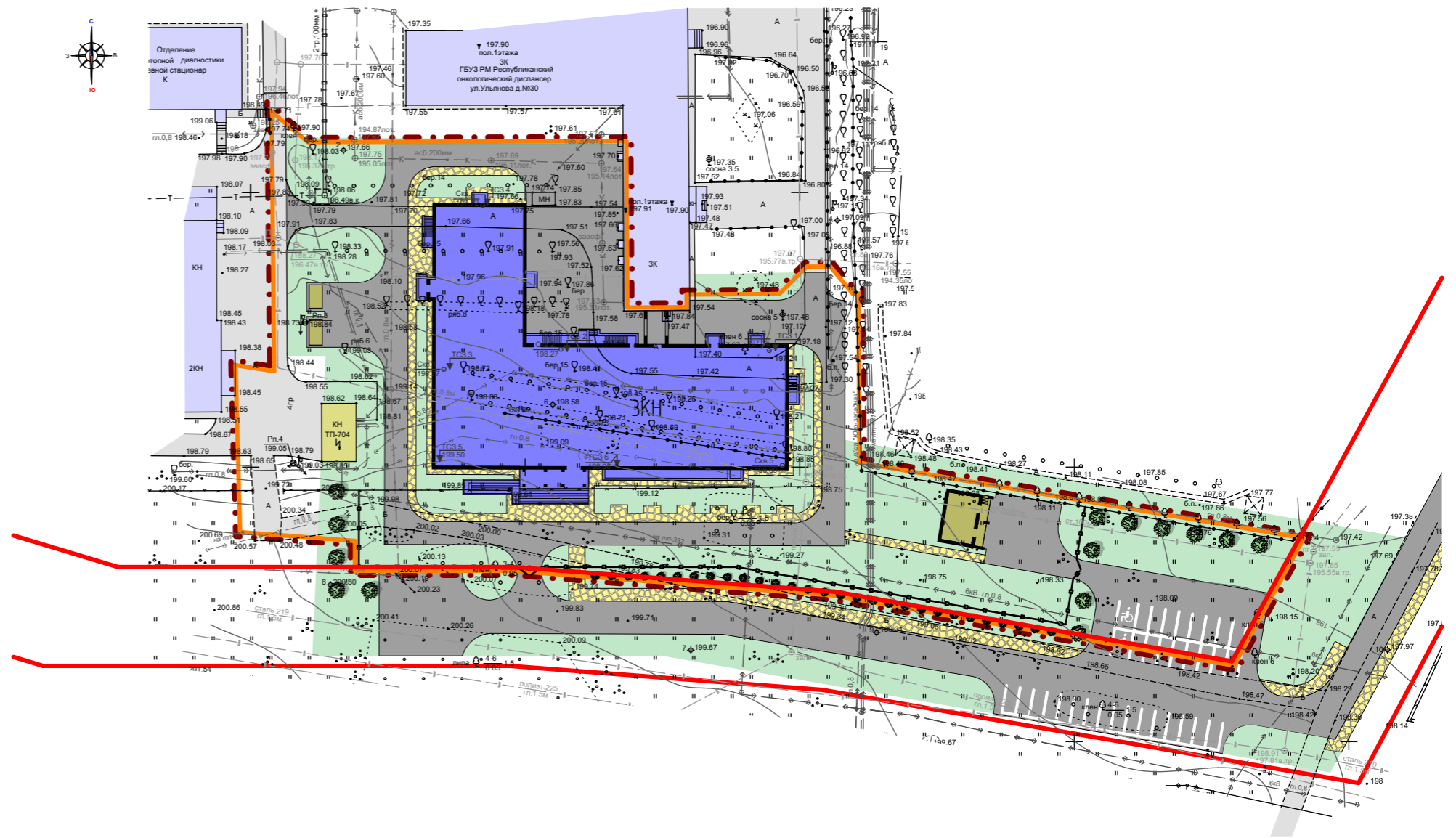


Условные обозначения:	
	- граница элемента планировочной структуры
	- граница зоны планируемого размещения объектов капитального строительства местного значения
	- проектируемые красные линии
Существующие территории:	
	- существующее асфальтовое покрытие
Существующие объекты:	
	- существующие нежилые здания и сооружения
	- существующие объекты здравоохранения
Элементы благоустройства территории	
	- проектируемая парковка
	- проектируемое асфальтовое покрытие
	- проектируемые пешеходные дорожки
	- озелененные территории
Проектируемые объекты:	
	- проектируемые объекты здравоохранения
	- проектируемые нежилые здания
	- проектируемое ограждение



						11/ПО-2017	ГП
Изм.	Кол.уч.	Лист	№ док.	Подпись	Дата	Внесение изменений в документацию по планировке территории, ограниченной улицами Ульянова, Комарова, Р. Люксембург, Энгельса г. Саранска, включая проект межевания, в части изменения планировки территории в районе ул. Р. Люксембург г. Саранска	
Н. контр.		Ланкина Ю.А.				Основная часть проекта планировки территории	стадия РП
Инженер		Асташов М.А.				Чертеж планировки территории М 1:1 000	лист ПП-1
							лист 14
						ООО "Региональный научно-исследовательский центр"	