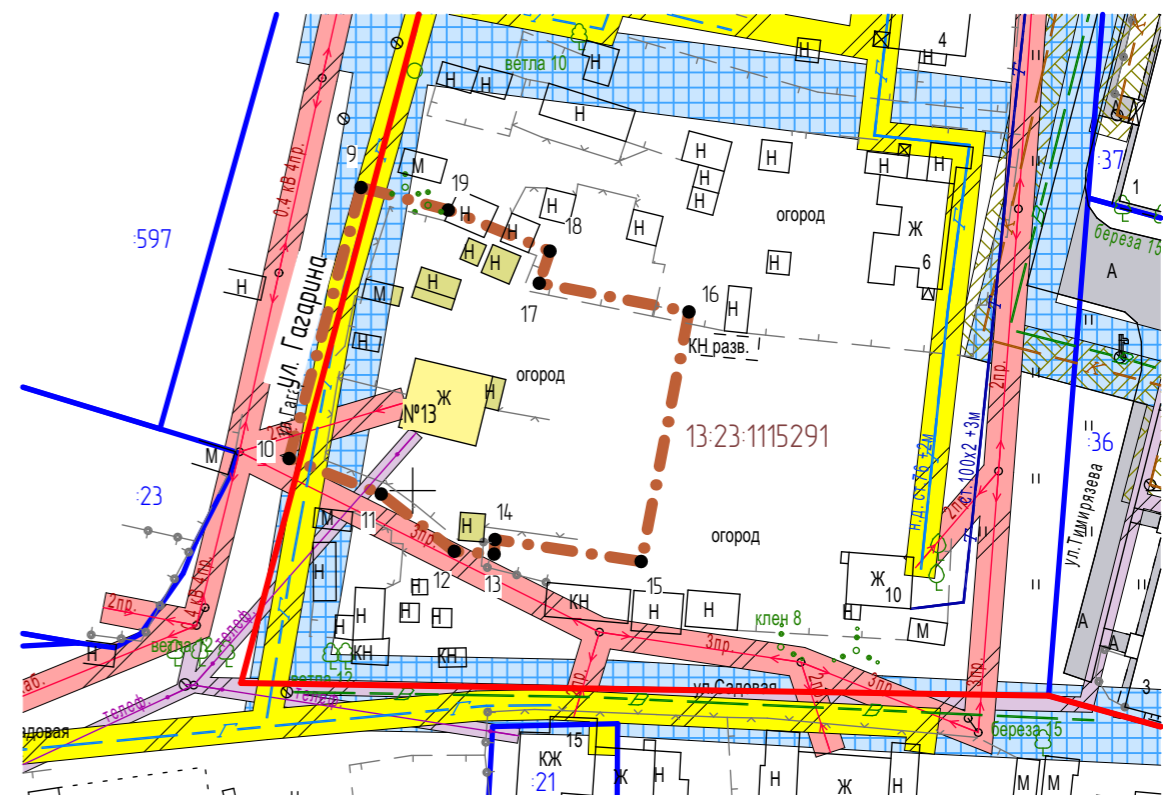
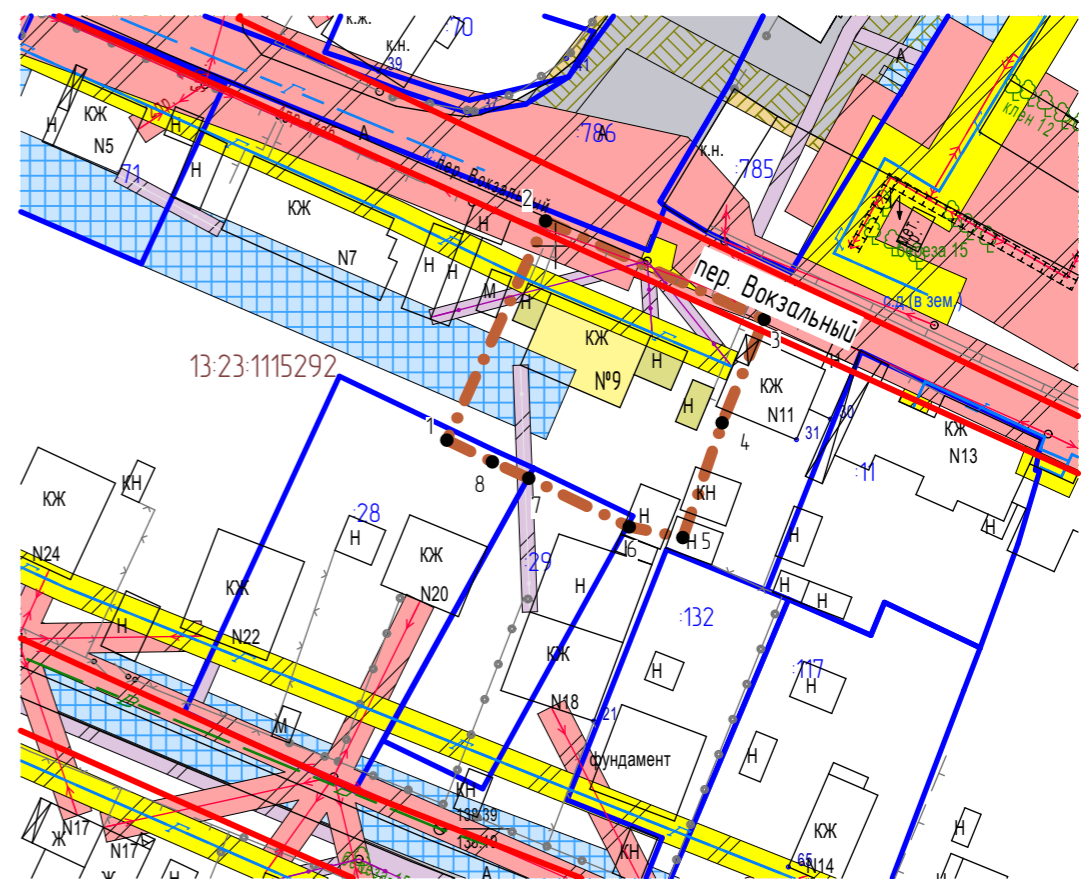
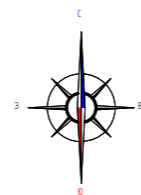


Условные обозначения:	
	- граница элемента планировочной структуры
	- красные линии, утвержденные в составе ППТ
	- граница существующих земельных участков, зарегистрированных в государственном кадастре недвижимости
13:33	- кадастровый номер земельного участка
13:23:1001022	- номер кадастрового квартала
• 13:33	- поворотные точки границы проектируемой территории
Существующие объекты капитального строительства:	
	- существующие жилые здания
	- существующие нежилые здания и сооружения
Существующие территории:	
	- улично-дорожная сеть
Границы зон с особыми условиями использования территории:	
	- охранная зона ЛЭП
	- охранная зона линии связи
	- охранная зона газопровода
	- охранная водопровода
	- охранная зона канализации

Ведомость координат границы проектирования

№ точки	Координата X	Координата Y
1	385975.06	1288387.60
2	386001.34	1288399.44
3	385989.52	1288425.66
4	385977.15	1288420.62
5	385963.18	1288415.84
6	385964.30	1288410.23
7	385970.65	1288397.09
8	385972.82	1288392.28
9	385338.26	1288094.23
10	385305.16	1288085.44
11	385300.87	1288096.59
12	385293.44	1288106.07
13	385293.21	1288109.36
14	385295.26	1288109.48
15	385292.32	1288129.01
16	385322.45	1288134.78
17	385326.28	1288114.78
18	385330.81	1288116.29
19	385335.68	1288104.24



Изм.	Кол.уч.	Лист	N док.	Подпись	Дата	17-2/2017-ПМ ГП			
						ВНЕСЕНИЕ ИЗМЕНЕНИЙ в проект планировки территории, рп. Ялга городского округа Саранск (за исключением квартала, ограниченного улицами Пионерская, Мичуринская, Октябрьская в рп. Ялга городского округа Саранск), включая проект межевания, в части межевания территории многоквартирных жилых домов по следующему адресу: г.о. Саранск, рп. Ялга, Вокзальный переулок № 9, ул. Гагарина, № 13			
						Материалы по обоснованию проекта межевания территории	стадия	лист	листов
							РП	ПМ-3	3
						Чертеж границ существующих земельных участков. Чертеж местоположения существующих объектов капитального строительства. Чертеж границ зон с особыми условиями использования территории	ООО "Региональный научно-исследовательский центр"		
						М 1:1 000			

Н. контр

Ланкина Ю.А.

Инженер

Асташов М.А.