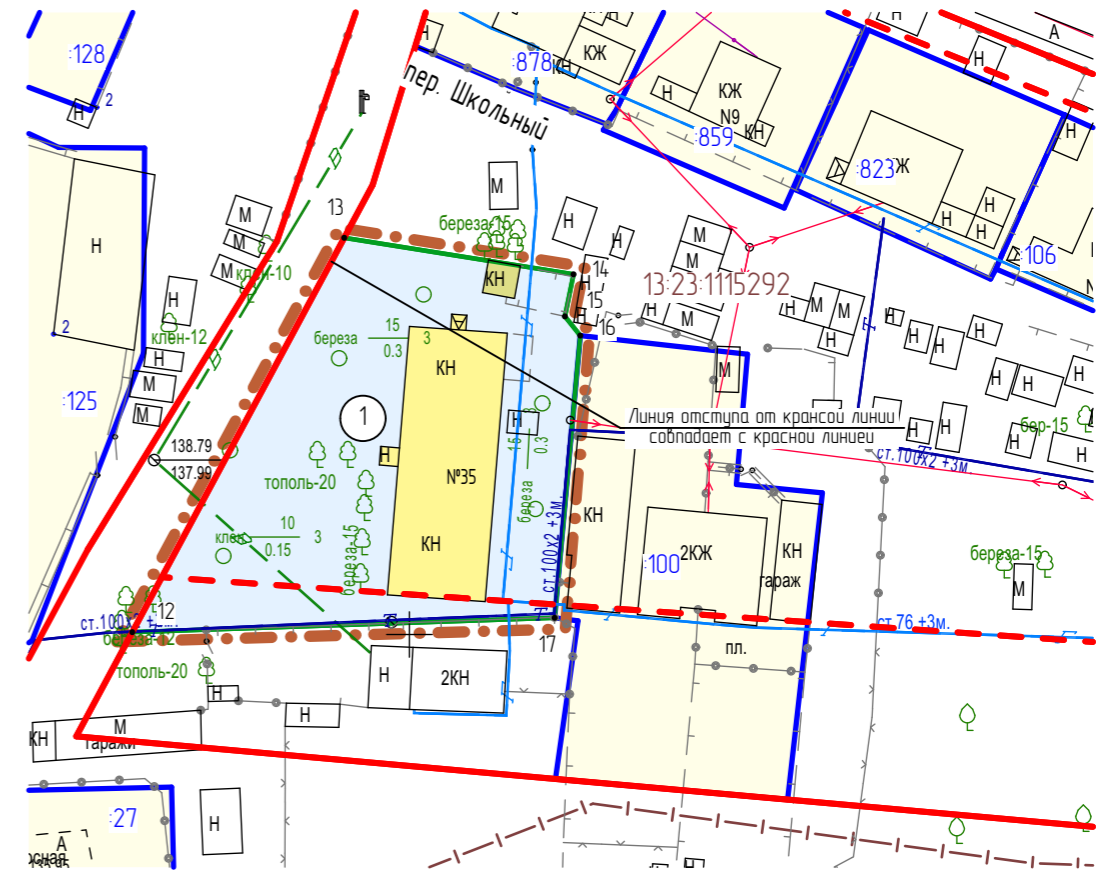
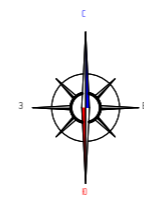
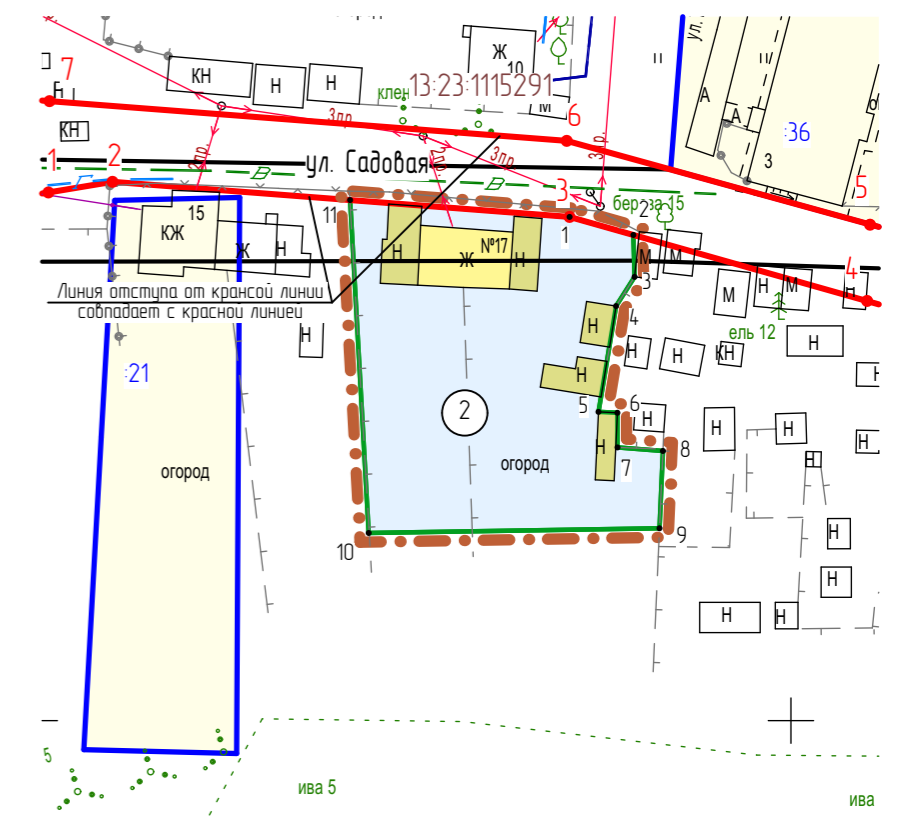


Условные обозначения:	
	- граница элемента планировочной структуры
	- красные линии, изменяемые проектом межевания территории
	- красные линии, утверждаемые проектом межевания территории
	- линии отступа от красных линий
	- граница существующих земельных участков, зарегистрированных в государственном кадастре недвижимости
	- граница образуемых земельных участков
33	- кадастровый номер земельного участка
13:23:1001022	- номер кадастрового квартала
Существующие объекты капитального строительства:	
	- существующие жилые здания
	- существующие нежилые здания и сооружения
Существующие территории:	
	- территория земельных участков зарегистрированных в государственном кадастре недвижимости
Проектируемые территории:	
	- территория образуемых земельных участков
	33 - угловые точки образуемых земельных участков
	33 - поворотные точки красных линий



Ведомость координат поворотных точек красных линий

№ точки	Координата X	Координата Y
1	385241.97	1288257.85
2	385266.61	1288170.72
3	385271.25	1288110.28
4	385255.83	1288017.49
5	385259.88	1288231.26
6	385276.67	1288170.35
7	385283.63	1288079.72



Характеристики образуемых земельных участков

Условный номер земельного участка по проекту межевания территории	Адрес МКД	Наименование вида разрешенного использования земельного участка	Площадь образуемого земельного участка, кв.м.	Возможный способ образования земельного участка	Площадь зоны действия публичного сервитута/площадь образуемой части земельного участка, кв.м.
1	г.Саранск, р.п. Ялга пер. Школьный, д. 35	Среднеэтажная жилая застройка	2148	Образование из земель находящихся в муниципальной собственности	-
2	г.Саранск, р.п. Ялга ул. Садовая, д. 17	Среднеэтажная жилая застройка	1500	Образование из земель находящихся в муниципальной собственности	-

Изм.	Кол.уч.	Лист	N док.	Подпись	Дата	17-11/2017-ПМ ГП			
Н. контр		Ланкина Ю.А.				Основная часть проекта межевания территории	стадия	лист	листов
Инженер		Асташов М.А.					РП	ПМ-2	3
Чертеж межевания территории							ООО "Региональный научно-исследовательский центр"		
М 1: 1 000									

ВНЕСЕНИЕ ИЗМЕНЕНИЙ в проект планировки территории, р.п. Ялга городского округа Саранск (за исключением квартала, ограниченного улицами Пионерская, Мичуринская, Октябрьская в р.п. Ялга городского округа Саранск), включая проект межевания, в части межевания территории многоквартирных жилых домов по следующему адресу: г.а. Саранск, р.п. Ялга, Школьный переулок № 35, ул.Садовая, № 17