

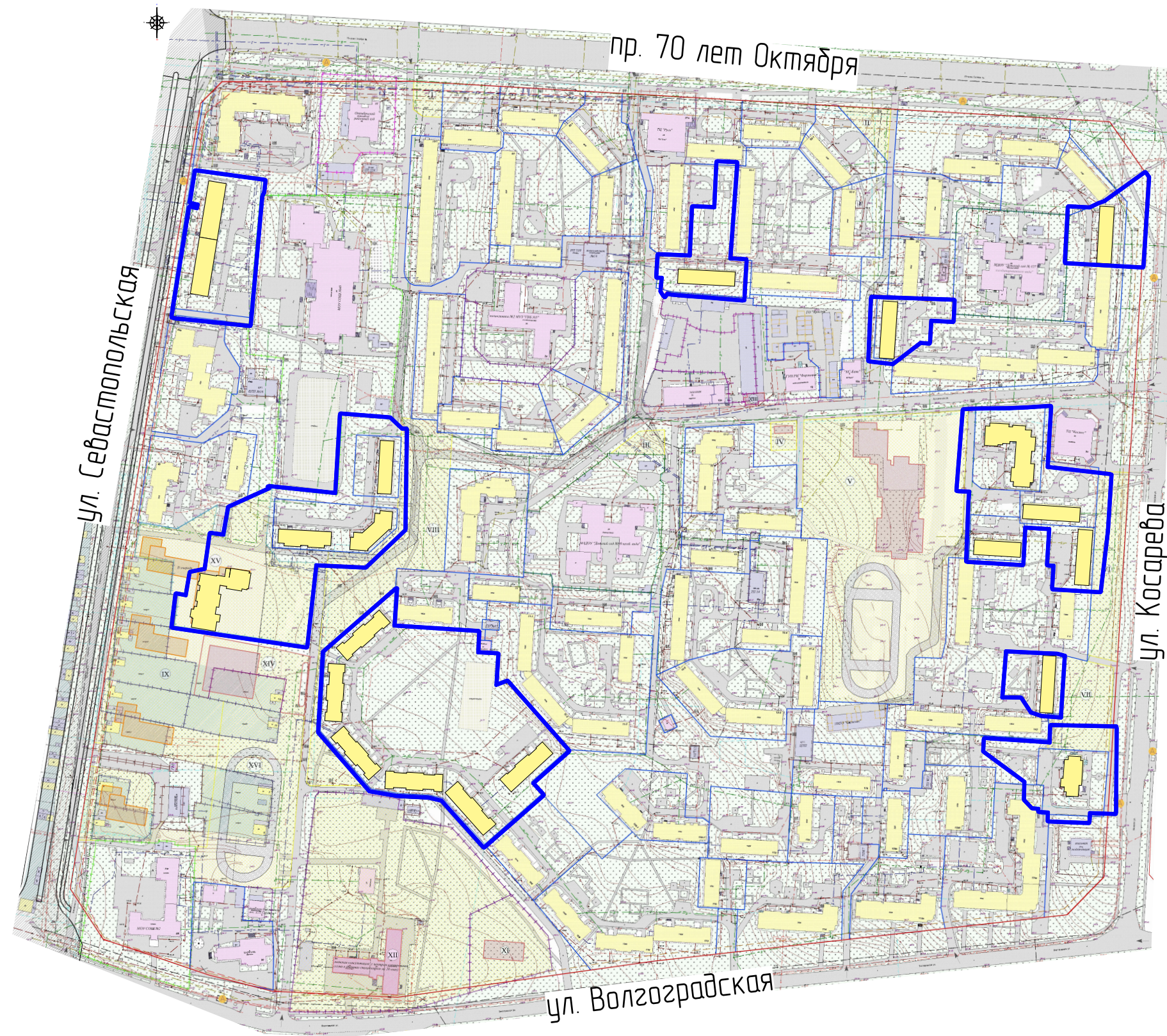





































Условные обозначения:	
Границы:	
	- граница проектируемой территории
Существующие объекты:	
	- существующие жилые здания



Условные обозначения:	
	существующая красная линия
	проектируемая красная линия
	существующая красная линия, подлежащая отмене
	линия регулирования застройки
	существующие жилые дома
	существующие общественные здания и сооружения
	существующие объекты инженерной инфраструктуры, гаражи, сараи
	существующие дороги, проезды, парковки, стоянки
	проектируемые общественные здания и сооружения, объекты реконструкции
	реконструируемая автодорога
	проектируемые проезды местного значения
	проектируемые многоквартирные дома
	границы земельных участков детских дошкольных учреждений, поставленных на государственный кадастровый учет
	радиус обслуживания детских дошкольных учреждений R=300 м
	границы земельных участков общеобразовательных школ, поставленных на государственный кадастровый учет
	радиус обслуживания общеобразовательных школ R=500 м
	границы земельных участков объектов розничной торговли, питания и бытового обслуживания, поставленных на государственный кадастровый учет
	границы формируемых земельных участков для объектов инженерной инфраструктуры
	границы земельных участков объектов инженерной инфраструктуры, поставленных на государственный кадастровый учет
	границы земельных участков объектов федеральной собственности, поставленных на государственный кадастровый учет
	границы земельных участков объектов республиканской собственности, поставленных на государственный кадастровый учет
	границы земельных участков объектов муниципальной собственности, поставленных на государственный кадастровый учет
	границы земельных участков объектов частной собственности, поставленных на государственный кадастровый учет
	границы земельных участков под многоквартирными домами, поставленных на государственный кадастровый учет (на период строительства)
	границы земельных участков под гаражами, поставленных на государственный кадастровый учет
	санитарно-защитные зоны производственных и коммунальных объектов
	ареалы первоочередной санации почв, загрязненных солями тяжелых металлов и бактериально
	охранная зона ценной исторической застройки
	границы формируемых земельных участков, планируемых для предоставления физическим и юридическим лицам
	земельные участки, сформированные для первоочередного инвестиционного развития
	номера земельных участков, сформированные для первоочередного инвестиционного развития
	остановки общественного транспорта
	въезды на территорию разработки проекта планировки

						51-5/-2016-ПМ			ГП		
Изм.	Кол.уч.	Лист	№ док.	Подпись	Дата	Внесение изменений в проект планировки территории, ограниченной пр. 70 лет Октября и улицами Косарева, Волгоградская, Севастопольская в Саранске, включая проект межевания, в части проекта межевания территории многоквартирных жилых домов по адресам: ул. Ярославская, д.14, 25, 3, ул. Севастопольская, д.36, 42/1, 42/2, 42/3, 50/1, 50/2, ул. Косарева, д.5, 5/2, 1/1, 3/2, 7/1, 1А, пр. 70 лет Октября, д.91/2					
Н. контр.		Ланкина Ю.А.									
Инженер		Астахов М.А.				Схема расположения элемента планировочной структуры в составе ранее разработанной документации по планировке территории			РП	ПМ-1	3
						М 1 : 4 000			ООО "Региональный научно-исследовательский информационный центр"		