





























| Условные обозначения:   |                                    |
|---|------------------------------------|
| Границы:  |                                    |
|  | - граница проектируемой территории |



Условные обозначения:

|   |   |
|---|---|
|    | граница проектируемой территории  |
|    | существующая красная линия  |
|    | проектируемая красная линия   |
|    | линия регулирования застройки   |
|    | существующие жилые дома   |
|    | существующие общественные здания и сооружения                                 |
|    | существующие объекты инженерной инфраструктуры, гаражи, сараи                 |
|    | существующие дороги, проезды, парковки, стоянки                               |
|    | проектируемые дороги, проезды, автостоянки                                    |
|    | объекты, предполагаемые для сноса   |
|    | земельные участки, поставленные на государственный кадастровый учёт           |
|    | земельные участки стоящие на ГКУ, подлежащие уточнению или снятию с учёта     |
|    | формируемые земельные участки для размещения МКД                              |
|    | формируемые земельные участки для размещения общественных зданий и сооружений |
|    | формируемые земельные участки для размещения производственных помещений       |
|    | земли общего пользования  |
|    | озеленённые территории общего пользования                                     |
|    | проектируемое мощение рекреации   |
|    | проектируемые клумбы рекреации  |
|    | проектируемый бульвар по ул. Лихачева в г. Саранск                            |
|   | проектируемый фонтан по ул. Косарева в г. Саранск                             |
|  | санитарно-защитные зоны производственных и коммунальных объектов              |
|  | санитарно-защитная зона электроподстанции                                     |
|  | III пояс санитарной охраны водозабора хозяйственно-питьевого назначения       |
|  | II пояс санитарной охраны водозабора хозяйственно-питьевого назначения        |

|           |              |      |        |   |               |   |        |             |
|-----------|--------------|------|--------|---|---------------|---|--------|-------------|
|           |              |      |        |   | 51-6/-2016-ПМ |   | ГП     |             |
| Изм.      | Кол.уч.      | Лист | № док. | Подпись   | Дата          | Внесение изменений в проект планировки территории, ограниченной улицами Сущинского, Косарева, Гожубовская 2, Саранск, включая проект межевания, в части проекта межевания территории многоквартирных жилых домов по адресам: ул. Косарева, 19А, 21, 21А, 23, ул. Лихачева, 43, 33, 35, 38, 44, 49, 23, 25, 27, 31, ул. Сущинского, 43, 3А, 17, 7, 9 |        |             |
| Н. контр. | Ланкина Ю.А. |      |        |  |               | Проект межевания территории   | стадия | лист        |
| Инженер   | Астахов М.А. |      |        |  |               | Схема расположения элемента планировочной структуры в составе ранее разработанной документации по планировке территории   | РП     | ПМ-1        |
|           |              |      |        |   |               | М 1 : 4 000   |        | листоб<br>3 |
|           |              |      |        |   |               | ООО "Региональный научно-исследовательский информационный центр"  |        |             |