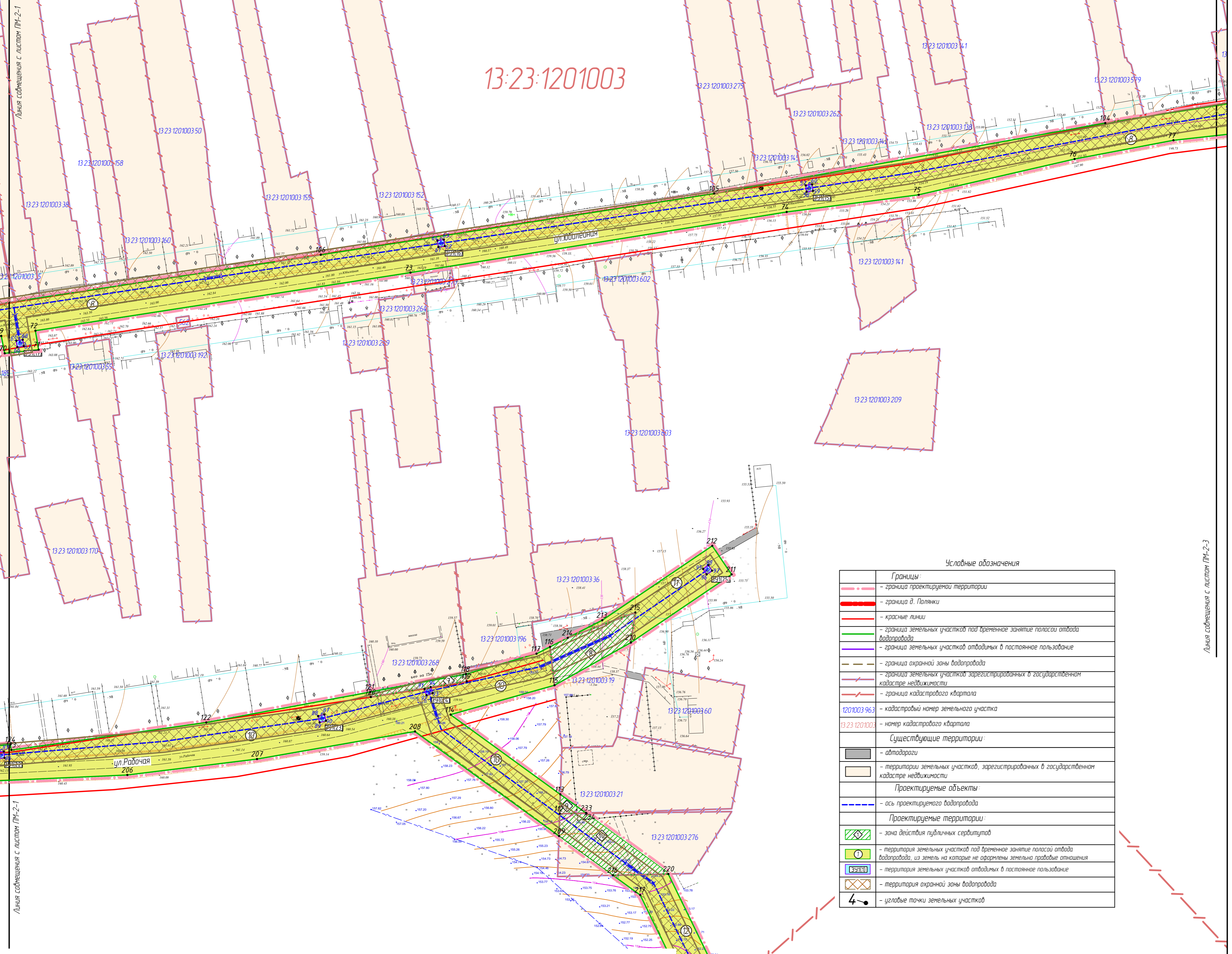



**Характеристика земельных участков под временное занятие полосой отвода сети водоснабжения из земель не разграниченной государственной собственности**

№ п/п	Номер кадастрового квартала	Площадь, кв. м	Разрешенное использование	Вид права	Категория земель
1	13:23:1201003	1314	Для размещения объектов трубопроводного транспорта	Собственность не разграничена	Земли населенных пунктов
2	13:17:0122002	2297	Для размещения объектов трубопроводного транспорта	Собственность не разграничена	Земли сельскохозяйственного назначения
3	13:23:1201003	768	Для размещения объектов трубопроводного транспорта	Собственность не разграничена	Земли населенных пунктов
4	13:23:1201003	1096	Для размещения объектов трубопроводного транспорта	Собственность не разграничена	Земли населенных пунктов
5	13:17:0122002	344	Для размещения объектов трубопроводного транспорта	Собственность не разграничена	Земли сельскохозяйственного назначения
6	13:23:1201004	4286	Для размещения объектов трубопроводного транспорта	Собственность не разграничена	Земли населенных пунктов
7	13:23:1201003	3075	Для размещения объектов трубопроводного транспорта	Собственность не разграничена	Земли населенных пунктов
8	13:23:1201003	18465	Для размещения объектов трубопроводного транспорта	Собственность не разграничена	Земли населенных пунктов
9	13:17:0122002	93	Для размещения объектов трубопроводного транспорта	Собственность не разграничена	Земли сельскохозяйственного назначения
10	13:23:1201003	34864	Для размещения объектов трубопроводного транспорта	Собственность не разграничена	Земли населенных пунктов
11	13:23:1201003	873	Для размещения объектов трубопроводного транспорта	Собственность не разграничена	Земли населенных пунктов
12	13:23:1201003	1119	Для размещения объектов трубопроводного транспорта	Собственность не разграничена	Земли населенных пунктов
13	13:23:1211001	1782	Для размещения объектов трубопроводного транспорта	Собственность не разграничена	Земли сельскохозяйственного назначения

**Характеристика земельных участков, отведенных в постоянное пользование**

Условный номер образуемого земельного участка	Номер кадастрового квартала	Вид разрешенного использования	Площадь образуемого земельного участка, кв. м
341 (многоконтурный земельный участок. Количество контуров – 32)	13:23:1201003	Для размещения и эксплуатации объектов трубопроводного транспорта	7578
342	13:17:0122002	Для размещения и эксплуатации объектов трубопроводного транспорта	9



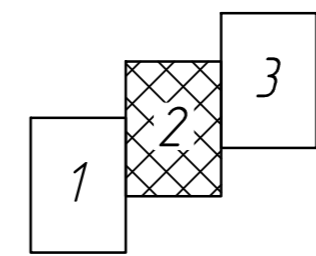
**Характеристика земельных участков, зарегистрированных в государственном кадастре недвижимости, для которых установлены действия публичных сервитутов**

№ п/п	Кадастровый номер (исходного участка)	Почтовый адрес ориентира/Адрес (описание местоположения)	Категория земель	Разрешенное использование	Площадь исходного участка, кв. м	Вид права	Правообладатель	Площадь публичного сервитута, кв. м
1	13:23:1201003:103	Республика Мордовия, г.о. Саранск, д. Полянки, ул. Титова, д. 13	Земли населенных пунктов	Для ведения личного подсобного хозяйства	1939	Собственность	Ухтинский Евгений Ефимович	243
2	13:23:1201003:274	Республика Мордовия, г.о. Саранск, д. Полянки, ул. Титова, д. 11а	Земли населенных пунктов	Для ведения личного подсобного хозяйства	1363	Собственность	Шнайлов Виктор Иванович	240
3	13:23:1201003:101	Республика Мордовия, г.о. Саранск, д. Полянки, ул. Титова, д. 11	Земли населенных пунктов	Для ведения личного подсобного хозяйства	2400	Собственность	Зайцев Михаил Николаевич	351
4	13:23:1201003:356	Республика Мордовия, г.о. Саранск, д. Полянки, ул. Титова, д. 9	Земли населенных пунктов	Для ведения личного подсобного хозяйства	2072	Собственность	Благод Дмитрий Николаевич	534
5	13:23:1201003:116	Республика Мордовия, г.о. Саранск, д. Полянки, ул. Юбилейная, д. 16	Земли населенных пунктов	Для ведения личного подсобного хозяйства	1800	Собственность	Сипина Валентина Александровна	261
6	13:23:1201003:18	Республика Мордовия, г.о. Саранск, д. Полянки, ул. Юбилейная, д. 77	Земли населенных пунктов	Для ведения личного подсобного хозяйства	1352	Собственность	Лемакина Вера Ивановна	261
7	13:23:1201003:268	Республика Мордовия, г.о. Саранск, д. Полянки, ул. Рабочая, дом 4 "а"	Земли населенных пунктов	Для ведения личного подсобного хозяйства	2902	Постоянное (бессрочное) пользование	Муниципальное общеобразовательное учреждение "Зыковская средняя общеобразовательная школа"	131
8	13:23:1201003:19	Республика Мордовия, г.о. Саранск, д. Полянки, ул. Рабочая	Земли населенных пунктов	Для строительства и обслуживания индивидуального жилого дома	1754	Собственность	Симонова Любовь Анапальевна	612
9	13:23:1201003:21	Республика Мордовия, г.о. Саранск, д. Полянки, ул. Рабочая	Земли населенных пунктов	Для строительства и обслуживания индивидуального жилого дома	2413	Собственность	Гераскина Вероника Михайловна	54
10	13:23:1201003:276	Республика Мордовия, г.о. Саранск, д. Полянки, ул. Рабочая	Земли населенных пунктов	Для строительства и обслуживания индивидуального жилого дома	2036	Собственность	Ермолаева Ирина Алексеевна	693

**Условные обозначения**

	Границы:
	- граница проектируемой территории
	- граница д. Полянки
	- красные линии
	- граница земельных участков под временное занятие полосой отвода водопровода
	- граница земельных участков отведенных в постоянное пользование
	- граница охранной зоны водопровода
	- граница земельных участков зарегистрированных в государственном кадастре недвижимости
	- граница кадастрового квартала
	1201003:963 - кадастровый номер земельного участка
	13:23:1201003 - номер кадастрового квартала
	Существующие территории:
	- автодороги
	- территории земельных участков, зарегистрированных в государственном кадастре недвижимости
	Проектируемые объекты:
	- ось проектируемого водопровода
	Проектируемые территории:
	- зона действия публичных сервитутов
	- территория земельных участков под временное занятие полосой отвода водопровода, из земель не разграниченных земельно-правовых отношений
	- территория земельных участков отведенных в постоянное пользование
	- территория охранной зоны водопровода
	- угловые точки земельных участков

Примечание:  
1. Поворотные точки границы охранной зоны проектируемого водопровода см. лист ПП-3.



48-р/16			
Строительство сетей водоснабжения в д. Полянки г.о. Саранск			
Изм.	Кол.ч.	Лист	№ док.
Разраб.	Чендышев	Подпись	Дата
ГАП	Язулов		
Проект межевания территории		Стация	Лист
		П	ПМ-2-2
Н. контр. Шеломовская Богдановна		Чертеж границ образуемых земельных участков на кадастровом плане территории. Чертеж границ зон действия публичных сервитутов. М 1:1000	
ООО "Проект-Сити"			