

Характеристика земельных участков под временное занятие полосой отвода кабельной линии из земельных участков в отношении которых осуществлен государственный кадастровый учёт

№ п/п	Кадастровый номер земельного участка	Местоположение (адрес)	Площадь земельного участка, кв.м.	Вид разрешенного использования	Категория земель	Вид права	Правообладатель	Площадь временного занятия, кв.м.
3	13:23:0911228:44	Республика Мордовия, г. Саранск, ул. М.Расковой	3 541	Для размещения улиц и дорог	Земли населенных пунктов	Собственность	г.о. Саранск	226
4	13:23:0911228:43	Республика Мордовия, г. Саранск, на пересечении ул. М.Расковой и ул. Ульянова	3 008	Для размещения объекта религии (храма)	Земли населенных пунктов	-	-	73















Характеристика изменяемых земельных участков

№ п/п	Кадастровый номер земельного участка	Местоположение (адрес)	Вид разрешенного использования образуемого земельного участка	Вид разрешенного использования изменяемого земельного участка	Категория земель	Вид права	Правообладатель	Площадь земельного участка, кв.м.
1	13:23:0911230:46	Республика Мордовия, г. Саранск, ул. М. Расковой, дом 34, стр. 1	Для размещения трансформаторной подстанции	Для размещения здания склада	Земли населенных пунктов	Собственность	Глазкова О.Ю.	176

Характеристика земельных участков под временное занятие полосой отвода кабельной линии из земель государственная собственность которых не разграничена

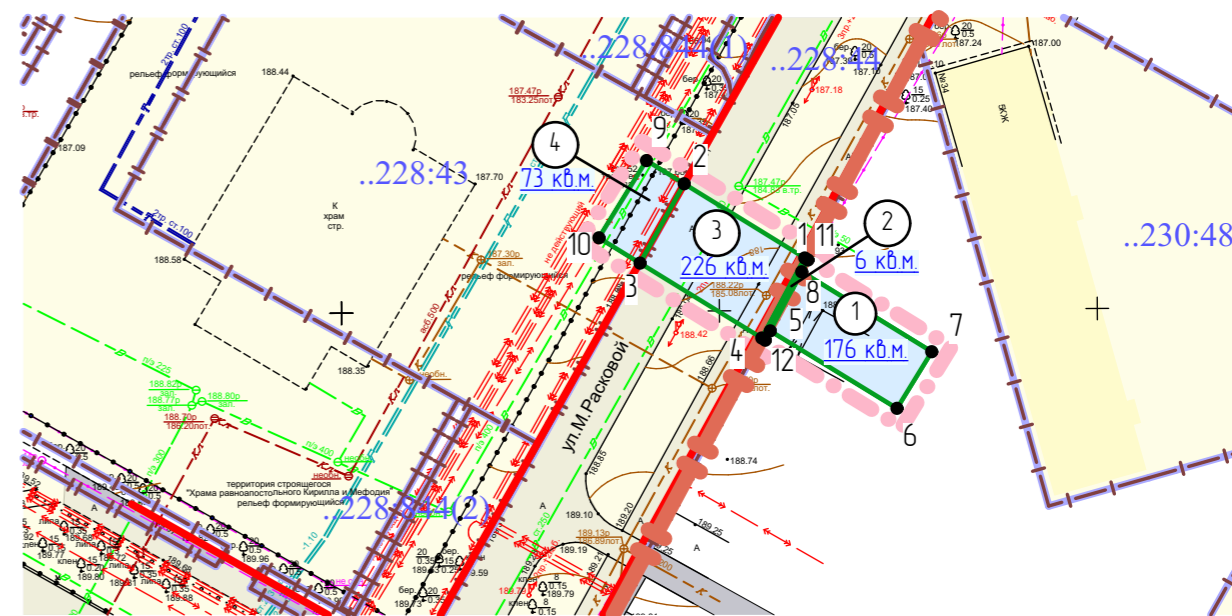
№ п/п	Номер кадастрового квартала	Площадь, кв.м.	Вид права	Вид разрешенного использования	Примечание
2	13:23:0911230	6		Земельный участок для размещения кабельной линии	

Условные обозначения:

Границы:	
	- граница проектируемой территории
	- красные линии, утвержденные в составе проекта планировки территории
	- ось проектируемой кабельной линии
	- граница образуемых земельных участков
	- граница землепользований зарегистрированных в государственном кадастре недвижимости
	- граница кадастрового квартала
Существующие территории:	
	- улично-дорожная сеть
	- территория земельных участков зарегистрированных в государственном кадастре недвижимости
	- территория образуемых земельных участков
	-угловые точки образуемых земельных участков
	-номер образуемого земельного участка
	-фактическая площадь земельного участка
	- кадастровый номер земельного участка
	- номер кадастрового квартала

Ведомость координат границ земельных участков

№ точки	Координата X	Координата Y
Земельный участок №1		
5	390061.26	1288637.12
6	390051.01	1288653.88
7	390058.50	1288658.48
8	390069.08	1288641.28
Земельный участок №2		
11	390070.64	1288642.11
1	390070.91	1288641.68
4	390060.32	1288635.99
12	390060.03	1288636.46
Земельный участок №3		
1	390070.91	1288641.68
2	390080.73	1288625.73
3	390070.23	1288619.89
4	390060.32	1288635.99
Земельный участок №4		
2	390080.73	1288625.73
9	390083.80	1288620.74
10	390073.58	1288614.45
3	390070.23	1288619.89



					15/ 2015-ПМ			ГП			
Изм.	Кол.уч	Лист	№ док	Подпись	Дата	Проект планировки территории, под строительство трансформаторной подстанции в квартале ограниченном ул. М. Расковой, ул. Ульянова, ул. Комарова и ул. Попова в г.о.Саранск»					
ГИП				Митрошин И.А.		Проект межевания территории			стадия	лист	листов
ГАП				Ланкина Ю.А.					РП	ПМ-3	3
Н. контр				Ланкина Ю.А.		Чертёж границ образуемых земельных участков, на кадастровом плане территории			ООО "Региональный научно-исследовательский информационный центр"		
Инженер				Кисляков П.А.							