

Условные обозначения

Существующие:	
13:23:0910241	- Номер кадастрового квартала
13:23:0910241:275	- Номер кадастрового участка
[Yellow square]	- Жилые здания
[Blue square]	- Нежилые здания и сооружения
[Pink square]	- Общественные здания
[Light blue square]	- Объекты промышленного и коммунально-складского назначения
[Red square]	- Сооружения энерго-теплоснабжения
[Purple square]	- Гаражи, сараи, погреб
Проектируемые:	
①	- Номер земельного участка
[Orange square]	- Здания и сооружения
[Hatched square]	- Территория для размещения тренировочной площадки
Границы:	
[Dashed red line]	- Границы проектируемой территории
[Blue dashed line]	- Границы земельных участков (учтенные в ГКН)
[Green dashed line]	- Проектируемые границы земельного участка
[Pink dashed line]	- Границы земельных участков, предназначенных для размещения объектов капитального строительства федерального значения
[Cross symbol]	- Система координат СК-13
[Cross symbol]	- Городская система координат
[Red dashed line]	- Красные линии, утвержденные в составе ППТ
[Blue dashed line]	- Линии регулирования застройки
[Blue dashed line]	- Санитарно-защитная зона от промышленных предприятий

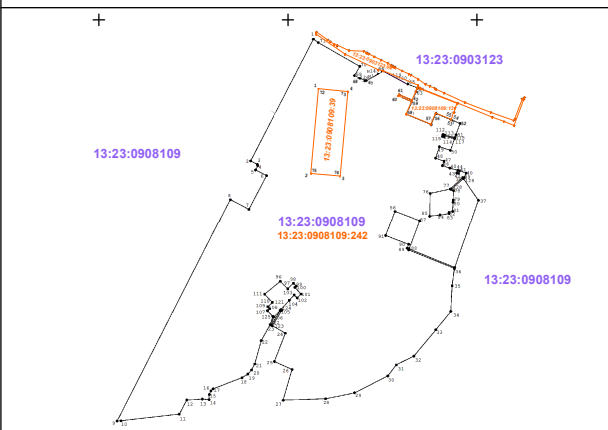
Характеристика ранее образованных (учтенных в ГКН) земельных участков

№№ п/п	Кадастровый номер	Почтовый адрес ориентира	Разрешенное использование	Площадь м²	Площадь по проекту м²	Вид права	Правообладатель
1	2	3	4	5	6	7	8
1	13:23:0908109:242	РМ, г.Саранск, в районе ул.Пионерская	Для размещения объекта культуры (Танц культуры и отдыха Ленинского района)	471954	459556	Постоянное (бессрочное) пользование	КЧ г.о Саранск "Дирекция коммунального хозяйства и благоустройства"
2	13:23:0908109:39	РМ, г.Саранск, ул.Пионерская	Для размещения объекта физической культуры и спорта (футбольного поля)	17468+/-46	8952	Сведения о регистрации прав отсутствуют	
3	13:23:0908109:13	РМ, г.Саранск, ул.Пионерская, дом 278	Для размещения объекта физической культуры и спорта - спортивного комплекса	7404+/-30		Сведения о регистрации прав отсутствуют	
4	13:23:0903123:94	РМ, г.Саранск, ул.Пионерская	Для размещения улиц и дорог	8545+/-32		Собственность	г.о Саранск

Характеристики формируемых земельных участков

№№ п/п	Наименование объекта	Почтовый адрес ориентира	Площадь по проекту м²
1	2	3	4
1	Земельный участок для размещения тренировочной площадки	РМ, г.Саранск, ул.Пионерская	12398
2	Земельный участок для размещения тренировочной площадки	РМ, г.Саранск, ул.Пионерская	8516
3	Для размещения объекта физической культуры и спорта (футбольного поля)	РМ, г.Саранск, ул.Пионерская	8952
4	Для размещения объекта культуры (Танц культуры и отдыха Ленинского района)	РМ, г.Саранск, в районе ул.Пионерская	459556

Схема существующего использования кадастровых кварталов М 1:10000



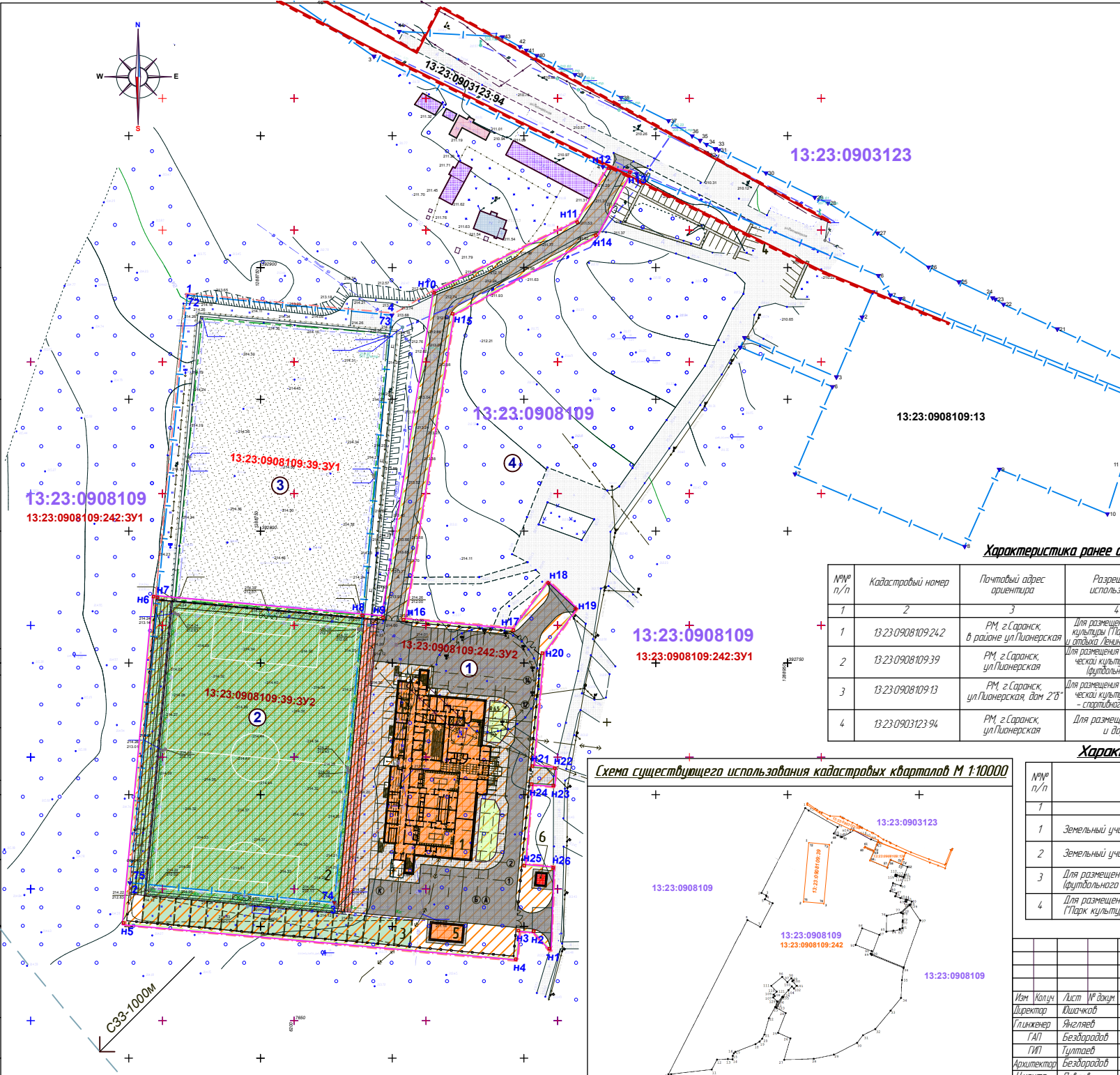
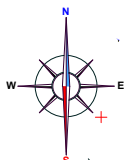
ИМ, №, дата
Подпись и печать
Владельца и/или

137/П0-2014 ПМ

Реконструкция тренировочной площадки на стадионе футбольного клуба "Мордовия", г.Саранск, Пионерская, д 2-8

Изм.	Колуч	Лист	№ докум.	Подпись	Дата	Проект межевания территории	Старый лист	Новый лист
Директор	Глижиженер	ГАП	ПТИ	Архитектор	Инженер			
	Визачков	Янгляев	Бездаров	Гуляев	Бездаров			
	Лавлов							

Чертеж границ земельных участков, предназначенных для размещения объектов федерального значения, чертеж красных линий, утвержденных в составе проекта планировки территории М 1:1000
ООО "Мордовский региональный проектный институт" г.Саранск



Условные обозначения

Существующие:	
13:23:0910241	- Номер кадастрового квартала
13:23:0910241:275	- Номер кадастрового участка
[Yellow Box]	- Жилые здания
[Blue Box]	- Нежилые здания и сооружения
[Red Box]	- Общественные здания
[Grey Box]	- Объекты промышленного и коммунально-складского назначения
[Red-White Box]	- Сооружения энерго-теплоснабжения
[Purple Box]	- Гаражи, сараи, погреб
Проектируемые:	
①	- Номер земельного участка
[Orange Box]	- Здания и сооружения
[Hatched Box]	- Территория для размещения тренировочной площадки
Границы:	
[Dashed Line]	- Границы проектируемой территории
[Blue Dashed Line]	- Границы земельных участков (учтенные в ГКН)
[Green Dashed Line]	- Проектируемые границы земельного участка
[Pink Dashed Line]	- Границы земельных участков, предназначенных для размещения объектов капитального строительства федерального значения
[Cross]	- Система координат СК-13
[Red Cross]	- Городская система координат
[Red Solid Line]	- Красные линии, утвержденные в составе ППТ
[Red Dashed Line]	- Линии регулирования застройки
[Blue Dashed Line]	- Санитарно-защитная зона от промышленных предприятий

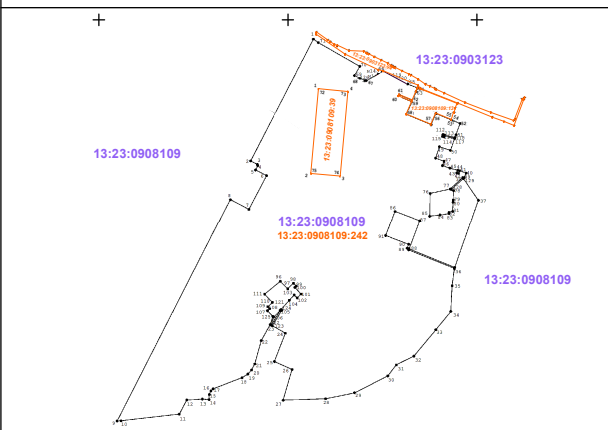
Характеристика ранее образованных (учтенных в ГКН) земельных участков

№№ п/п	Кадастровый номер	Почтовый адрес ориентира	Разрешенное использование	Площадь м²	Площадь по проекту м²	Вид права	Правообладатель
1	2	3	4	5	6	7	8
1	13:23:0908109:242	РМ, г.Саранск, в районе ул.Пионерская	Для размещения объекта культуры (Тарж культуры и отдыха Ленинского района)	471954	459556	Постоянное (бессрочное) пользование	КЧ г.о.Саранск, Дирекция коммунального хозяйства и благоустройства
2	13:23:0908109:39	РМ, г.Саранск, ул.Пионерская	Для размещения объекта физической культуры и спорта (футбольного поля)	17468+/-46	8952	Сведения о регистрации прав отсутствуют	
3	13:23:0908109:13	РМ, г.Саранск, ул.Пионерская, дом 278	Для размещения объекта физической культуры и спорта - спортивного комплекса	7404+/-30		Сведения о регистрации прав отсутствуют	
4	13:23:0903123:94	РМ, г.Саранск, ул.Пионерская	Для размещения улиц и дорог	8545+/-32		Собственность	г.о.Саранск

Характеристики формируемых земельных участков

№№ п/п	Наименование объекта	Почтовый адрес ориентира	Площадь по проекту м²
1	2	3	4
1	Земельный участок для размещения тренировочной площадки	РМ, г.Саранск, ул.Пионерская	12398
2	Земельный участок для размещения тренировочной площадки	РМ, г.Саранск, ул.Пионерская	8516
3	Для размещения объекта физической культуры и спорта (футбольного поля)	РМ, г.Саранск, ул.Пионерская	8952
4	Для размещения объекта культуры (Тарж культуры и отдыха Ленинского района)	РМ, г.Саранск, в районе ул.Пионерская	459556

Схема существующего использования кадастровых кварталов М 1:10000



137/ПО-2014 ПМ

Реконструкция тренировочной площадки на стадионе футбольного клуба "Мордовия", г.Саранск, Пионерская, д 2-8

Изм.	Колуч	Лист	№ докум.	Подпись	Дата	Проект межевания территории		
Директор	Влашчак					Стандия	Лист	Листов
Глижиженер	Янгляев						4	
ГАП	Бездрадов							
ГИП	Гуттаев							
Архитектор	Бездрадов							
Инженер	Лаблаб							

Чертеж границ земельных участков, предназначенных для размещения объектов федерального значения, чертеж красных линий, утвержденных в составе проекта планировки территории М 1:1000

ООО "Мордовский региональный проектный институт" г.Саранск

М.А. № инв. №, Внесенный №, Подпись и дата

С33-1000М